




• • • • LIMITE DO CONCELHO ( CAOP 2024 )  
• • • • • LIMITE DE FREGUESIA

 Linhas de Água e Leitos  
 Reserva Ecológica Nacional

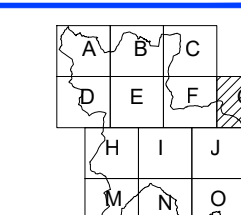
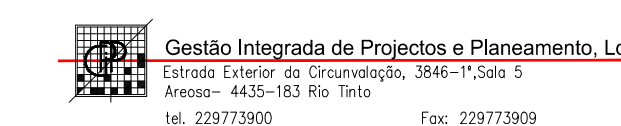
EXCLUSÕES PROPOSTAS:

<b>C</b>	Áreas Comprometidas
<b>E</b>	Áreas para Satisfação de Carências



**2ª REVISÃO DO PLANO DIRETOR MUNICIPAL DE MACEDO DE CAVALEIROS**  
PLANTA DE CONDICIONANTES - RESERVA ECOLÓGICA NACIONAL

CÂMARA MUNICIPAL DE MACEDO DE CAVALEIRO



PROPOSTA DO PLANO

Equidistância das Curvas de Nível: 5 metros  
Sistema de Referência: P1-7802/ET/839, Datum Altimétrico – Marégrafo de Cabo  
Projeção Cartográfica: Transverso de Mercator  
Coordenada Posicional: Posicionamento – 1,50m, Altimétrico – 1,70m  
Escala: Tensão: 50E  
Precisão Nominal Posicional das Soluções Oficiais: Falso A.P. – 1,80  
Entidade Proprietária: Associação de Municípios da Terra Quente Transmontana  
Entidade Produtora: Dado de Edição: Ininterrupto, Sistemas de Informação e Cart.  
Número, Data de Homologação: Entidade Responsável: M. 5084, Data 28-08-2006

Planta Nº 2.2