




Legenda da Planta de Ordenamento dos Aglomerados Urbanos do Plano Diretor Municipal de Ourique

QUALIFICAÇÃO DO SOLO URBANO


-  Perímetros Urbanos
 -  Espaços centrais
 -  Espaços habitacionais de tipo I
 -  Espaços habitacionais de tipo II
 -  Espaços de atividades económicas
 -  Espaços de uso especial de equipamentos
- Espaços verdes
-  Espaços verdes de proteção
 -  Espaços verdes de utilização pública

VALORES PATRIMONIAIS


PATRIMÓNIO ARQUEOLÓGICO

-  1 a 237 (identificados no regulamento do Plano)
-  Cerro do Castelo / Forte de Garvão (nº 225)
-  Área de sensibilidade arqueológica do Centro Histórico de Ourique (nº 107)

PATRIMÓNIO ARQUITETÓNICO

-  A a Z (identificados no regulamento do Plano)

CONJUNTOS URBANOS

-  C1. Panóias C2. Santana da Serra C3. Ourique C4. Alcarias

ÁREAS DE REABILITAÇÃO URBANA

-  Área de Reabilitação Urbana