











## Legenda da Planta de Condicionantes da REN do Plano Diretor Municipal de Ourique

 Limites administrativos do concelho de Ourique (CAOP 2020)

### RESERVA ECOLÓGICA NACIONAL

-  Leitos dos cursos de água
-  Zonas ameaçadas pelas cheias
-  Lagoas
-  Zonas húmidas adjacentes às lagoas
-  Albufeiras
-  Faixas de proteção às albufeiras
-  Cabeceiras das linhas de água
-  Áreas de máxima infiltração
-  Áreas com risco de erosão