






Legenda da Planta de Outras Condicionantes do Plano Diretor Municipal de Ourique

 Limites administrativos do concelho de Ourique (CAOP 2020)



RECURSOS NATURAIS

RECURSOS HÍDRICOS

-  Albufeiras de águas públicas
-  Zona reservada da Albufeira 50 ou 100m
-  Zona de proteção da Albufeira - 500m
-  Leito e margem dos cursos de água com a largura de 10m (águas não navegáveis nem flutuáveis)

RECURSOS GEOLÓGICOS



Contratos de prospeção e pesquisa *

-  Pedreiras
-  Áreas em recuperação



RECURSOS AGRÍCOLAS E FLORESTAIS

-  Reserva Agrícola Nacional

Obras de Aproveitamento Hidroagrícola



-  Aproveitamento Hidroagrícola
-  Infraestruturas de Rega

Espécies Protegidas

-  Florestas abertas e florestas puras de sobreiro e azinheira
-  Montados de Sobreiro e Azinho

RECURSOS ECOLÓGICOS

Reserva Ecológica Nacional

-  Reserva Ecológica Nacional
-  Leitões dos cursos de água da REN

Legenda da Planta de Outras Condicionantes do Plano Diretor Municipal de Ourique

Rede Natura 2000



1 - Zona Especial Conservação - Monchique - PTCON0037



Zonas de Proteção Especial

I - Zona de Proteção Especial - Monchique - PTCON0037

II - Zona de Proteção Especial - Castro Verde - PTZPE0046

III - Zona de Proteção Especial - Piçarras - PTZPE0058

PATRIMÓNIO CLASSIFICADO E EM VIAS DE CLASSIFICAÇÃO



Interesse Nacional

1. Castro da Cola (Dec. de 16-06-1910, DG n.º 136, de 23 de junho de 1910; ZEP - Portaria n.º 589/97, de 4 de agosto)

2. Necrópole da Atalaia (Decreto n.º 24/2013, de 25 de julho)



Interesse Público

3. Cerro do Castelo ou Forte de Garvão (Decreto n.º 29/90, de 17 de julho)



Em Vias de Classificação

4. Tholos da Nora Velha (Anúncio n.º 217/2013, de 18 de junho)

5. Necrópole da Vaga da Cascalheira (Anúncio n.º 239/2013, de 2 de julho)



Zona Especial de Proteção e Zona Geral de Proteção

INFRAESTRUTURAS

ABASTECIMENTO DE ÁGUA



Adutora ETA do Monte Rocha - Reservatório de Garvão

REDE ELÉTRICA

Rede Nacional de Transporte de Eletricidade - RNT




Linhas a 150kv




Subestação

Legenda da Planta de Outras Condicionantes do Plano Diretor Municipal de Ourique

Rede Nacional de Distribuição de Eletricidade - RND

 Linhas de média tensão (30kv)

 Linhas de média tensão (15kv)


REDE RODOVIÁRIA NACIONAL **

 Itinerário Principal (IP)

 Itinerário Complementar (IC)

 Estrada Nacional (EN)

ESTRADAS REGIONAIS - ER sob jurisdição das IP, SA **


 Estrada Regional (ER)

ESTRADAS NACIONAIS DESCLASSIFICADAS sob jurisdição das IP, SA **


 Estradas Nacionais Desclassificadas (EN)

ESTRADAS E CAMINHOS MUNICIPAIS

 Estrada Municipal (EM)

 Caminho Municipal (CM)

REDE FERROVIÁRIA

 Linha de caminho-de-ferro

TELECOMUNICAÇÕES

 Servidão Radioelétrica - ligação hertziana

MARCOS GEODÉSICOS

 Marcos Geodésicos

* Dadas as especificidades destes contratos a informação cartográfica deverá ser consultada junto da entidade competente.

** Às vias que integram a rede rodoviária sob jurisdição da IP, SA. aplicam-se as zonas de servidão "non aedificandi" de visibilidade previstas na lei.